

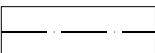


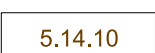






LEGENDA

	řešené území
	zastavěné území ke dni 31.5.2020
	hranice katastrálního území
	záběr půdního fondu (nehodnocený)
	hranice BPEJ
	kód BPEJ
	třída ochrany zemědělské půdy
	pozemky zemědělského půdního fondu
	pozemky určené k plnění funkcí lesa
	pozemky, které nejsou součástí půdního fondu: zastavěné plochy a nádvoří, ostatní plochy, vodní plochy a toky

DUBÁ

ÚZEMNÍ PLÁN - ZMĚNA Č.2

NÁZEV DÍLA STUPEŇ - FÁZE

ODŮVODNĚNÍ

NÁZEV ČÁSTI DÍLA

PŘEDPOKLADANÉ ZÁBORY PŮDNÍHO FONDU

ZAKÁZKA DATUM
014/2020 11/2021
OZNACENÍ ČÁSTI DÍLA
B6.
MĚŘITKO
1 : 5 0 0 0

OBJEDNATEL
MĚSTO DUBÁ
MASÁRYKOVO NÁM.138
471 41 DUBÁ
PORÍZOVATEL
MěÚ ČESKÁ LÍPA
SÚ-ÚRAD ÚZ.PLANOVÁNÍ
NÁM.T.G.MASÁRYKA 1
470 36 ČESKÁ LÍPA

ZHOTOVITEL
SAUL
SDRUŽENÍ ARCHITECTO URBANISTO LIBEREC
PROJEKTANT
ING.ARCH.J.PLASIL
ING. J. HROMEK
ING. J. KOBRLE
ING. L. SLAVÍK

