



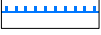
















































LEGENDA

	řešené území
	hranice katastrálního území
	zastavěné území ke dni 31.5.2020
	zastavitelné plochy
	plochy přestaveb
	předmět změny č.2

- plochy s rozdílným způsobem využití

stav	návrh	rezerva	
			ID plochy s rozdílným způsobem využití
			plochy obytné smíšené - městské centrální
			plochy obytné smíšené - městské
			plochy obytné smíšené - venkovské
			plochy bydlení - nízkopodlažní městské - rodinné domy
			plochy bydlení - nízkopodlažní městské - bytové domy
			plochy občanského vybavení
			plochy občanského vybavení - hřbitov
			plochy občanského vybavení - tělovýchova a sport
			plochy rekreace - individuální
			plochy rekreace - hromadné
			plochy rekreace - zahrádkářské kolonie
			plochy sídelní zeleně
			plochy výroby a skladování - s malou zátěží
			plochy smíšené výrobní
			plochy technické infrastruktury
			plochy dopravní infrastruktury - silniční
			plochy dopravní infrastruktury - místní
			plochy veřejných prostranství
			plochy vodní a vodohospodářské
			plochy zemědělské
			plochy smíšené nezastavěného území
			plochy přírodní
			plochy lesní