
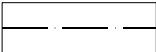

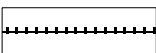

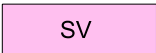






LEGENDA

	řešené území
	hranice katastrálního území
	zastavěné území ke dni 31.5.2020
	zastavitelné plochy

- plochy s rozdílným způsobem využití

stav	návrh	
		ID plochy s rozdílným způsobem využití
		plochy obytné smíšené - venkovské
		plochy bydlení - nízkopodlažní městské - rodinné domy
		plochy rekreace - zahrádkářské kolonie
		plochy výroby a skladování - s malou zátěží

DUBÁ

ÚZEMNÍ PLÁN - ZMĚNA Č.2
NÁZEV DÍLA - STUPEŇ - FÁZE

NÁZEV ČÁSTI DÍLA
HLAVNÍ VÝKRES

ZAKÁZKA DATUM
014/2020 11/2021
OZNACENÍ ČÁSTI DÍLA
B2.1.
MĚŘÍTKO
1 : 5 0 0 0

OBJEDNATEL
MĚSTO DUBÁ
MASÁRYKOVO NÁM.138
471 41 DUBÁ
PORÍZOVATEL
MěÚ, ČESKÁ LÍPA
SÚ-ÚRAD ÚZ.PLANOVÁNÍ
NÁM.T.G.MASÁRYKA 1
470 36 ČESKÁ LÍPA

ZHOTOVITEL
SAUL
SDRUŽENÍ ARCHITECTŮ URBANISTŮ LIBEREC
PROJEKTANT
ING.ARCH.J.PLASIL
ING. L.KRENEK
ING. J.KOBRLE
ING. L.SLAVÍK

