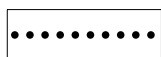
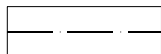



## LEGENDA



řešené území



hranice katastrálního území



zastavěné území ke dni 31.5.2020



zastavitelné plochy

# DUBÁ

ÚZEMNÍ PLÁN - ZMĚNA Č.2  
NÁZEV DÍLA - STUPEŇ - FÁZE

NÁZEV ČÁSTI DÍLA  
**ZÁKLADNÍ ČLENĚNÍ ÚZEMÍ**

ZAKÁZKA DATUM  
014/2020 11/2021  
OZNAČENÍ ČÁSTI DÍLA  
**B1.**  
MĚRÍTKO  
1 : 5 0 0 0

OBJEDNATEL  
MĚSTO DUBÁ  
MASÁRYKOVO NÁM.138  
471 41 DUBÁ  
POŘIZOVATEL  
MěÚ ČESKÁ LÍPA  
SÚ-ÚRAD ÚZ.PLANOVÁNÍ  
NÁM.T.G.MASÁRYKA 1  
470 36 ČESKÁ LÍPA

ZHOTOVITEL  
SAUL  
SDRUŽENÍ ARCHITECTŮ URBANISTŮ LIBEREC  
PROJEKTANT  
ING.ARCH.J.PLASIL  
ING. L. KRENEK  
ING. J. KOBRLE  
ING. L. SLAVÍK

