






LEGENDA

	řešené území
	hranice katastrálního území
	zastavěné území ke dni 15.1.2012
	zastavitelné plochy
	plochy přestaveb

- plochy s rozdílným způsobem využití




























stav	návrh	rezerva	
			ID plochy s rozdílným způsobem využití
			plochy obytné smíšené - městské centrální
			plochy obytné smíšené - městské
			plochy obytné smíšené - venkovské
			plochy bydlení - nízkopodlažní městské - rodinné domy
			plochy bydlení - nízkopodlažní městské - bytové domy
			plochy občanského vybavení
			plochy občanského vybavení - hřbitov
			plochy občanského vybavení - tělovýchova a sport
			plochy rekreace - individuální
			plochy rekreace - hromadné
			plochy rekreace - zahrádkářské kolonie
			plochy sídelní zeleně
			plochy výroby a skladování - s malou zátěží
			plochy smíšené výrobní
			plochy technické infrastruktury
			plochy dopravní infrastruktury - silniční
			plochy dopravní infrastruktury - místní
			plochy veřejných prostranství
			plochy vodní a vodohospodářské
			plochy zemědělské
			plochy smíšené nezastavěného území
			plochy přírodní
			plochy lesní

- územní systém ekologické stability

funkční k založení

	ÚSES - regionální biocentrum
	ÚSES - regionální biokoridor
	ÚSES - lokální biocentrum
	ÚSES - lokální biokoridor

- vybrané limity využití území

	vesnická památková rezervace
	městská památková zóna
	vesnická památková zóna
	nemovitě kulturní památky
	chráněná krajinná oblast - CHKO Kokořínsko
	zóny ochrany CHKO Kokořínsko / I. - IV.
	přírodní rezervace
	přírodní památky
	VKP ze zákona - mokřad
	VKP ze zákona - nívné údolí
	VKP registrovaný
	památný strom
	NATURA 2000 - evropsky významná lokalita
	vzdálenost 50m od okraje lesa
	ochranné pásmo vodních zdrojů
	záplavové území Q100
	aktivní zóna záplavového území
	poddolované území
	aktivní sesuvné území
	ekologické zátěže území - skládky
	území s archeologickými nálezy
	OP elektroenergetické transformační stanice
	OP elektroenergetického vedení 35 kV, 22 kV - vrchní
	bezpečnostní pásmo VTL
	ochranné pásmo VTL
	silniční ochranné pásmo
	ochranné pásmo hřbitova

limity využití území bez grafického vyjádření:

- celé řešené území se nachází v chráněné krajinné oblasti přirozené akumulace vody - CHOPAV Severočeská křída

Veškeré limity využití území byly převzaty z ÚAP ORP Česká Lípa.